



## GRÁHELLUHRAUN

STÍGATENGINGAR, REIÐVEGIR OG ÚTIVISTARSTÍGAR

VINNA MEÐ STARFSHÓPI UM STÍGA Í UPPLANDI HAFNARFJARÐAR  
TILLÖGUR 08.02.2022






brú yfir reiðstíg




aðkomusvæði




brú yfir reiðstíg



reiðstígur



Aðalstígur að Hvaleyrarvatni og Kaldárseli



Útivistarstígar í Gráhelluhrauni

Hlíðarþúfur

Gráhelluhraun / skógargarður

### Gráhelluhraun, yfirlitsmynd:

Aðkoma útivistarfólks í báðum endum:  
bílstaði, hjólastaði, upplýsingaskilti  
Jarðvegstíppur endurmótaður og reiðhringur lengdur til norðurs  
Gönguleiðir inn í Gráhelluhraun fara yfir reiðstíg á brú  
Gönguhringur innan Gráhelluhrauns

brú yfir reiðstíg



Sörlastaðir

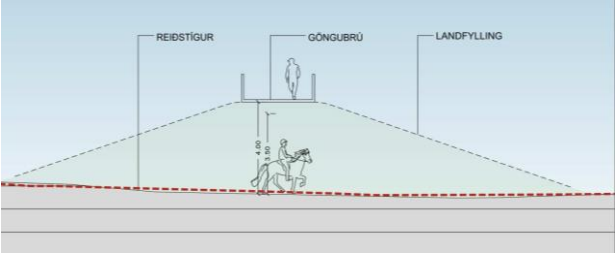
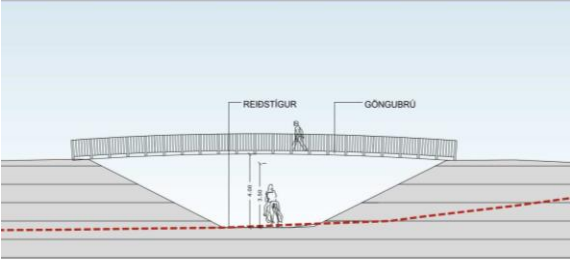


Dæmi um göngubrú yfir reiðstíg í Víðidal í Rvk



**SKÝRINGAR**

- Reidstígur
- Göngustígur
- Brú



**Aðkomusvæði norðan Gráhelluhrauns:**

Landslag á jarðvegstípp endurmótað þannig að reiðhringur verði lengdur til norðurs og núverandi reiðstígur norðan skógarins verður aflagður. Bílstæði og aðkomusvæði á fyllingu við Kaldárselsveg og mjón mótuð milli bílastæða og reiðstígs. Göngustígur norðan núv. timburstígs færður til og látinn hækka upp í jarðvegstíppinn og fer á göngubrú yfir reiðstígin. Jarðvegstíppurinn græddur upp með trjárækt til skjóls og yndisauka.



ASVALLABRAUT

KALDARSÆLSVEGUR

Bílastæði  
21 P þar af 2 f. hreyfihamlaða

Trjágróður

Mön

Trjágróður

Skógræktarsvæði  
ca 6.500m<sup>2</sup>

Reiðstígur leggst af

SKÝRINGAR

- Reiðstígur
- Göngustígur
- Brú

Hjólstæði

Brú fyrir gangandi  
vegfarendur

Núverandi reiðstígur

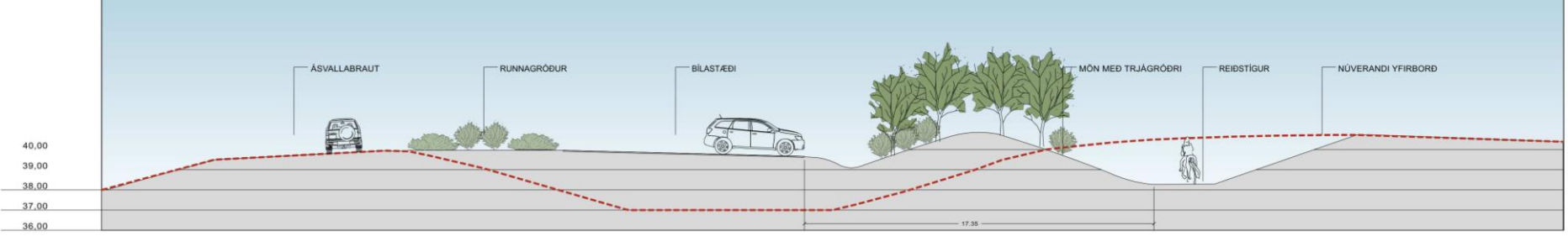
Trjágróður

Núverandi göngustígur

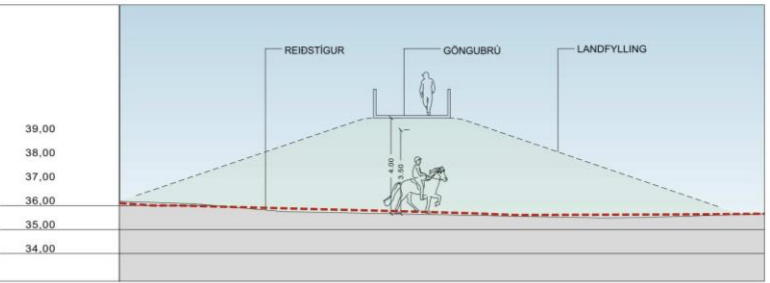
Göngustígur

Göngustígur leggst af

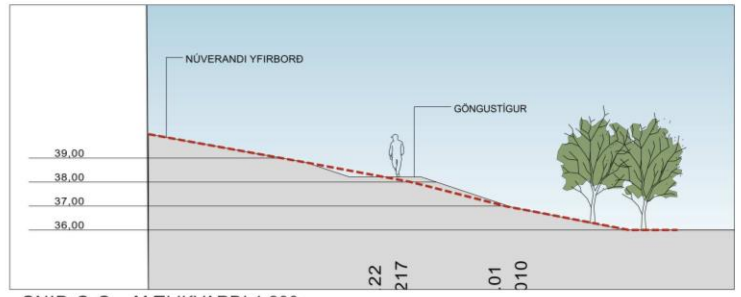
Núverandi göngustígur



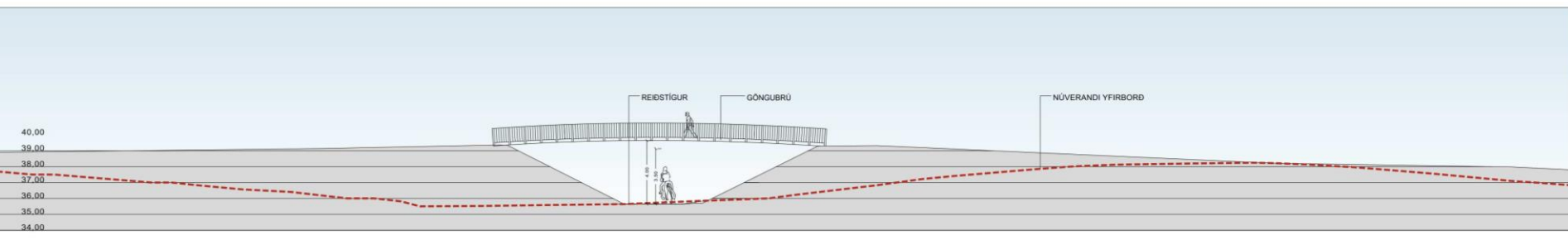
SNID A-A MÆLIKVARDI 1:200



SNID B-B MÆLIKVARDI 1:200



SNID C-C MÆLIKVARDI 1:200



LANGSNID GÖNGUSTÍGUR MÆLIKVARDI 1:250

GRÁHELLUHLAUN - STÍGATENGINGAR			
MISLEGG STÍGAMÖT, NORDURENDI			
SNID AA, BB, CC & LANGSNID			
KVARDI-A3:	1:200 / 1:250	TEKNI NR:	F-102
DAGI:	JANÚAR 2022	HANNAÐ:	BHSHSP
FLOKKUR:	1400-hafn-C	TERNAÐ:	SHP
SKOÐA:	21239-gm.dwg	VERNRN:	21239



# Aðkomusvæði norðan Gráhelluhrauns - sneiðingar

X:\10-VERK\1400-HAFN\C\21239-GRÁHELLUHLAUN-STÍGATENGINGAR\TEKNI\DWG\1400\1400\21239\_3D\_UNDIRGÖNG.DWG











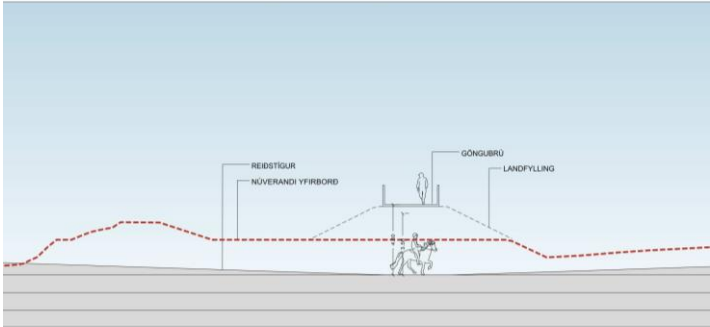
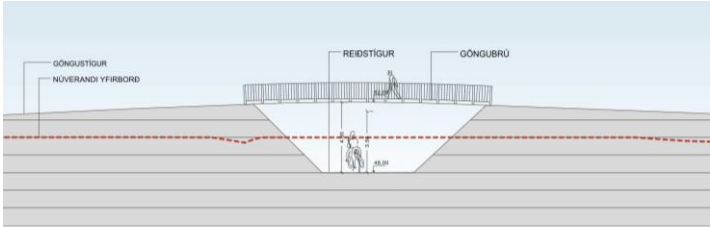






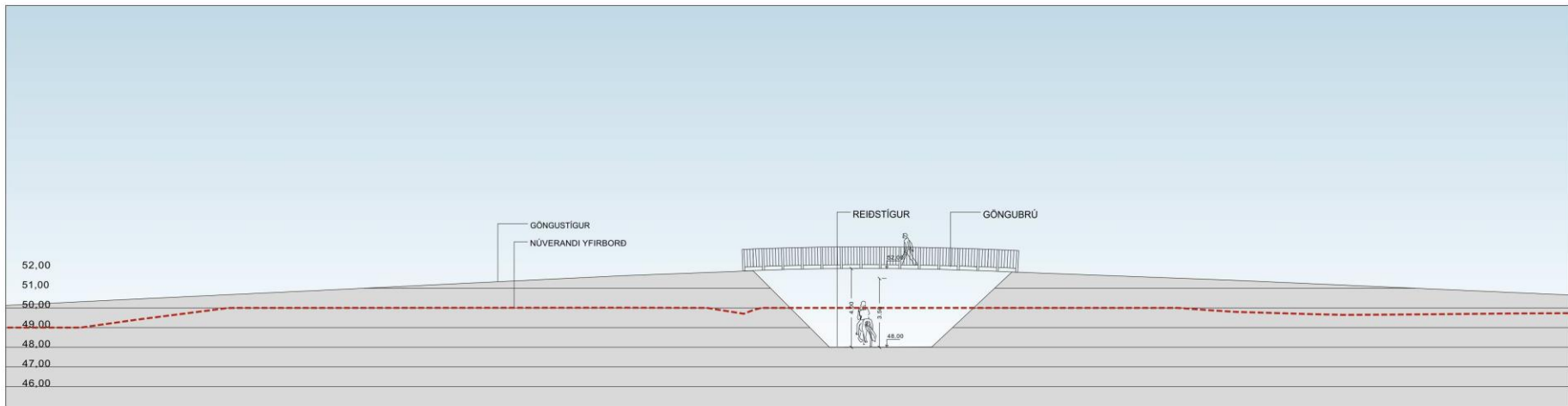


SKÝRINGAR	
	Reiðstígur
	Göngustígur
	Brú
	Nýr vegur

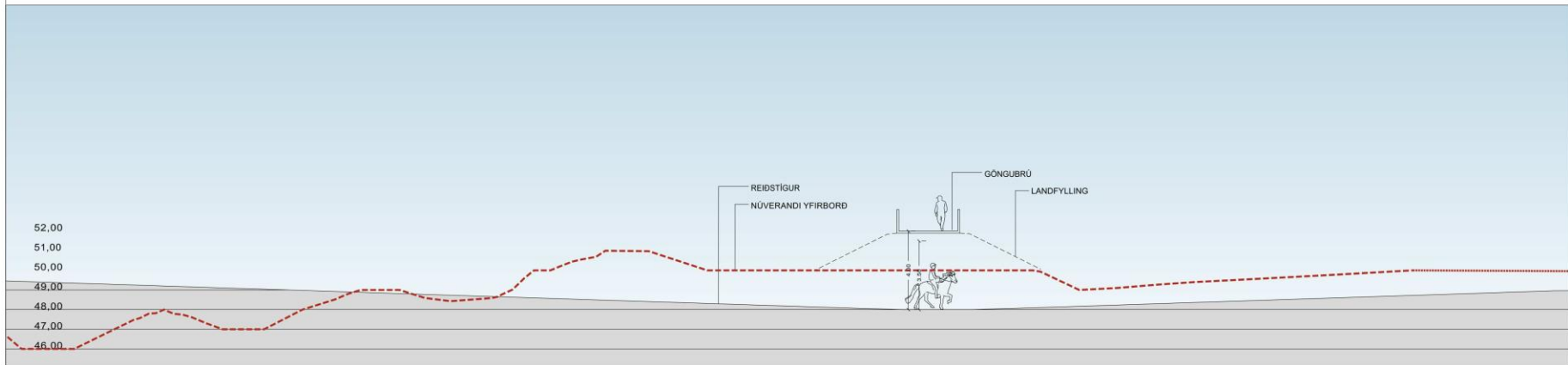


**Aðkomusvæði sunnan Gráhelluhrauns:**

Nýr aðkomuvegur að nýrri reiðhöll og bílastæðum Reiðstígur þveran nýjan aðkomuveg á einum stað í stað tveggja í deiliskipulagi Bílastæðum breytt frá deiliskipulagi þannig fleiri tré fái að standa áfram Aðkomusvæði fyrir Gráhelluhraun verði næst Kaldárselsvegi og tengist gönguleið sem þverar reiðstíg á göngubrú. Reiðstígur verði fleygaður niður í landið á kafla og stígur að brú hækkaður upp úr landi. Tvær nýjar göngubveranir yfir Kaldársels veg og núverandi gangbraut aflögð. Önnur nýja göngubverunin tengist stíg milli Gráhelluhrauns og Hvaleyrarvatns Hin nýja göngubverunin tengist beint inn á göngustíg meðfram nýjum aðkomuvegi inn að nýrri reiðhöll



LANGSNID GÖNGUSTÍGUR MÆLIKVARÐI 1:200



LANGSNID REIÐSTÍGUR MÆLIKVARÐI 1:200

GRÁHELLUHRAUN - STÍGATENGINGAR  
MISLÆG STÍGAMÖT, SUÐURENDI

LANGSNID			
KVARÐI-A3: 1:200	TEKNI NR:	F-104	
DAGS: JANÚAR 2022	HANNAÐ:	HH/SHP	
FLOKKUR: 1400-hafn-C	TEKNAÐ:	SHP	
SKALA: 21239-gm.dwg	VERNR:	21239	

